

OS Tihuta Colibita RA  
Nr. 2924 din 15.12.2023

## NOTIFICARE

Catre,  
**GARDA FORESTIERA CLUJ**

In conformitate cu metodologia din cadrul O.M. 767/2018, va transmitem in vederea avizarii, actele de punere in valoare prezentate in tabelul de mai jos:

Specificatii	APV					
Denumire APV	777 Valea Larga 2	778 Valea Larga 3	779 Valea Larga 4	780 Paraul lui Cifor 5	787 Sendroaia	
Ocol Silvic	TIHUTA - COLIBITA R.A.					
UP	I Tihuta	I Tihuta	I Tihuta	I Tihuta	I Tihuta	
u.a.	527A; 528A	539	540A	586A.D; 588B	266	
Suprafata (ha)	29	30	18	11	18	
Volunt (m.c.)	997.69	1267.5	467.78	123.64	901.2	
Proprietar	COMUNA PRUNDU BARGAULUI					
Natura produs	Produce accidentale I	Produce accidentale I	Produce accidentale I	Produce accidentale I	Produce accidentale I	
Suprafata de impadurit (ha)	-	-	-	-	-	
Factori care au afectat arboretul	Vant	Vant	Vant	Vant	Vant	
Contract de administrare numar / data	4782/12.06.2019 INREGISTRAT LA GF CLUJ CU NR. 381/20.06.2019					
Document de proprietate nr. /data	PV Posesie nr.33/13.07.2004					
APV-ul face obiectul depasirii posibilitatii anuale	DA	DA	DA	DA	DA	
APV-ul face obiectul modificarii prevederilor amenajamentului	NU	NU	NU	NU	NU	
APV-ul provine din arborete situate in proprietati <10 ha	NU	NU	NU	NU	NU	
Arboretul este situat in afara arealului	NU	NU	NU	NU	NU	
Punerea in valoare s-a facut in arborete cu restrictii privind protectia mediului	se afla in zona Sitului Natura 2000 , dar activitatea de exploatare se poate desfasura, nefiind in arile strict protejate					

\*MENTIONAM CA PENTRU UP I TIHUTA A FOST APROBAT PROIECTUL PE MASURA 15 'SERVICII DE SILVOMEDIU'

Anexam:

- actele de punere in valoare avizate de seful de ocol;
- copie dupa conferinta a II-a de amenajare, avizul CTAS;
- copii dupa descrierile parcelare;
- fotografii relevante din u.a.-urile mentionate;

Sef Ocol

Ing. Vlad Florin Daniel

Fond Forestier  
Ing. Bodasca Teofil




ACT DE PUNERE ÎN VALOARE NR. 2300130603090

Unitate de Producție: I - Tihuța  
 Denumire A.P.V: 777 Valea Larga 2

Suprafață totală act - (ha): 29.0		Tratament: T. PRODUSE ACCIDENTALE I		Natura Produsului: PRODUSE ACCIDENTALE		Tehnologia de Exploatare: SORTIMENTE SI MULTIPLI DE SORTIMENTE		Data inventarierii: 09.11.2023		Anul exploatării: 2023		Procedeele de inventariere: FIR CU FIR		Ciocan forma CIRCULARĂ nr.: PPBN1105		Accesibilitate: 0-250		Informații privind N.T.S.M.		Grupa de specii	Nr. de arbori	Volum
Stâncării pe - (ha):																		Rășinoase FAG	861 6	987.19 6.44		
Arbori putregăioși - (buc): 19																						
cu un volum de - (mc): 7.11																		Quercinee Diverse tari Diverse moi	3	4.06		
Iescaril - (buc):																						
cu un volum de - (mc):																		Total:		870	997.69	
Specia	SORTARE DIMENSIONALĂ							Lemn lucru	Coajă	Lemn de foc		Volum brut										
	G1	G2	G3	M1	M2	M3	LS			Total	VF											
PLOP TREMURĂTOR		1.89		0.26	0.12	0.03		2.30	0.31	1.45	0.27	4.06										
FAG	0.27	0.38		0.38	0.21	0.09	0.02	1.35	0.08	5.01	0.41	6.44										
BRAD	6.00	6.25	1.31	0.78	0.16		0.02	14.52	1.62	2.57		18.71										
MOLID	152.01	350.60	103.54	75.13	23.45		7.88	712.61	70.29	185.58	0.02	968.48										
TOTAL		158.28	359.12	104.85	76.55	23.94	0.12	7.92	730.78	72.30	194.61	0.70	997.69									
U.A.	Suprafață (ha)		Vârsta ani	Panta G	Semintș utilizabil				Total volum brut													
	Par cursă	UA			%	S. tot	Compoziție			H.												
527 A	20.00	24.00	79	15.00				0				697.70										
528 A	9.00	11.30	89	15.00				0				299.99										
U.A.	FA	BR	MO	PLT	Volum																	
527 A	4.24	8.55	680.85	4.06	697.70																	
528 A	2.20	10.16	287.63		299.99																	
Total	6.44	18.71	968.48	4.06	997.69																	
U.A.	Specia	Diametre		Înălțimi		Vârsta	Vol. arb	Nr. arb	Creștere	Sortare dimensională						Coajă	Lemn foc		Volum brut			
		dt	dcg	ht	hc					G1	G2	G3	M1	M2	M3		LS	Total		VF		
527 A	FA	32.67	32.67	27.70	27.70	79	1.41	3		0.27	0.17		0.33	0.17	0.06	0.02	0.06	3.16	0.25	4.24		
	BR	35.00	35.00	30.50	30.50	79	1.43	6		1.39	4.46	0.93	0.59	0.14		0.02	0.84	0.18		8.55		
	MO	32.16	35.00	31.17	31.17	79	1.19	570		111.24	256.80	71.00	49.47	16.00		5.44	50.08	120.82	0.01	680.85		
	PLT	35.33	35.33	26.83	26.83	79	1.35	3			1.89		0.26	0.12	0.03		0.31	1.45	0.27	4.06		
Total U.A.: 527 A								582		112.90	263.32	71.93	50.65	16.43	0.09	5.48	51.29	125.61	0.53	697.70		
528 A	FA	27.33	27.33	22.33	22.33	89	0.73	3			0.21		0.05	0.04	0.03		0.02	1.85	0.16	2.20		
	BR	40.40	40.40	30.90	30.90	89	2.03	5		4.61	1.79	0.38	0.19	0.02		0.78	2.39		10.16			
	MO	29.61	30.23	29.38	29.38	89	1.03	280		40.77	93.80	32.54	25.66	7.45		2.44	20.21	64.76	0.01	287.63		
Total U.A.: 528 A								288		45.38	95.80	32.92	25.90	7.51	0.03	2.44	21.01	69.00	0.17	299.99		
Total General U.A.								870		158.28	359.12	104.85	76.55	23.94	0.12	7.92	72.30	194.61	0.70	997.69		


Șef Ocol,

Întocmit,

Birou Fond Forestier,

Verificat,

VLAD FLORIN DANIEL



ACT DE PUNERE ÎN VALOARE NR. 2300130603100

Unitate de Producție: I - Tihuța  
 Denumire A.P.V: 778 Valea Larga 3

Suprafață totală act - (ha): 30.0 Tratament: T. PRODUSE ACCIDENTALE I Natura Produsului: PRODUSE ACCIDENTALE Tehnologia de Exploatare: TRUNCHIURI SI CATARGE Data inventarierii: 10.11.2023 Anul exploatării: 2023 Procedul de inventariere: FIR CU FIR Ciocan forma CIRCULARĂ nr.: BN1119 Accesibilitate: 251-500										Informații privind N.T.S.M.				Grupa de specii		Nr. de arbori	Volum				
Stâncării pe - (ha): Arbori putregăioși - (buc): 20 cu un volum de - (mc): 5.10 Iescării - (buc): cu un volum de - (mc):										Rășinoase FAG Quercinee Diverse tari Diverse moi		1566 141 1 13	1197.61 62.02 0.65 7.22								
TOTAL:										1721		1267.5									
Specia	SORTARE DIMENSIONALĂ							Lemn lucru	Coajă	Lemn de foc		Volum brut									
	G1	G2	G3	M1	M2	M3	LS			Total	VF										
FAG	0.86	4.81		2.15	2.11	1.84	1.12	12.89	0.85	48.28	5.14	62.02									
BRAD	12.28	8.74	2.61	1.68	0.35		0.12	25.78	2.87	4.85		33.50									
MESTEACĂN				0.19	0.11	0.07	0.02	0.39	0.08	0.18	0.03	0.65									
MOLID	79.57	353.17	143.98	134.32	41.38		14.15	766.57	79.48	318.06	0.26	1164.11									
PLOP TREMURĂTOR		0.52		0.43	0.53	0.32	0.12	1.92	0.30	5.00	0.57	7.22									
TOTAL										92.71	367.24	146.59	138.77	44.48	2.23	15.53	807.55	83.58	376.37	6.00	1267.50
U.A.	Suprafață (ha)		Vârsta ani	Panta G	Semintș utilizabil					Compoziție	H.	Total volum brut									
	Par cursă	UA			%	S. tot															
539	30.00	30.00	64	18.00	0							1267.50									
U.A.	FA	BR	ME	MO	PLT	Volum															
539	62.02	33.50	0.65	1164.11	7.22	1267.50															
Total	62.02	33.50	0.65	1164.11	7.22	1267.50															
U.A.	Specia	Diametre		Înălțimi		Vârsta	Vol. arb	Nr. arb	Creșterea	Sortare dimensională						Coajă	Lemn foc		Volum brut		
		dt	dcg	ht	hc					G1	G2	G3	M1	M2	M3		LS	Total		VF	
539	FA	18.20	15.92	17.60	17.60	64	0.44	141		0.86	4.81		2.15	2.11	1.84	1.12	0.85	48.28	5.14	62.02	
	BR	36.27	36.27	27.59	27.59	64	1.52	22		12.28	8.74	2.61	1.68	0.35		0.12	2.87	4.85		33.50	
	ME	26.00	26.00	27.00	27.00	64	0.65	1					0.19	0.11	0.07	0.02	0.08	0.18	0.03	0.65	
	MO	25.75	26.19	26.40	26.40	64	0.75	1544		79.57	353.17	143.98	134.32	41.38		14.15	79.48	318.06	0.26	1164.11	
	PLT	23.38	23.38	20.81	20.81	64	0.56	13			0.52		0.43	0.53	0.32	0.12	0.30	5.00	0.57	7.22	
Total U.A.: 539								1721		92.71	367.24	146.59	138.77	44.48	2.23	15.53	83.58	376.37	6.00	1267.50	
Total General U.A.								1721		92.71	367.24	146.59	138.77	44.48	2.23	15.53	83.58	376.37	6.00	1267.50	

Șef Ocol,

Întocmit,

Birou Fond Forestier,

Verificat,

VLAD FLORIN DANIEL



ACT DE PUNERE ÎN VALOARE NR. 2300130603110

Unitate de Producție: I - Tihuța  
 Denumire A.P.V: 779 Valea Larga 4

Suprafață totală act - (ha): 18.0 Tratament: T. PRODUSE ACCIDENTALE I Natura Produsului: PRODUSE ACCIDENTALE Tehnologia de Exploatare: TRUNCHIURI SI CATARGE Data inventarierii: 26.09.2023 Anul exploatării: 2023 Procedul de inventariere: FIR CU FIR Ciocan forma CIRCULARĂ nr.: BN1119 Accesibilitate: 251-500										Informații privind N.T.S.M. Stâncării pe - (ha): Arbori putregăioși - (buc): 14 cu un volum de - (mc): 2.70 Iescării - (buc): cu un volum de - (mc):				Grupa de specii Rășinoase FAG Quercinee Diverse tari Diverse moi Total:		Nr. de arbori 521 31 10 2 564		Volum 432.62 30.57 3.83 0.76 467.78		
Specia	SORTARE DIMENSIONALĂ								Lemn lucru	Coajă	Lemn de foc		Volum brut							
	G1	G2	G3	M1	M2	M3	LS	Total			VF									
FAG	1.50	2.37		0.31	0.36	0.22	0.09		4.85	0.27	25.45	1.91	30.57							
BRAD	1.47	0.59	0.12	0.05	0.02				2.25	0.25	1.98		4.48							
PALTIN DE MUNTE		0.13		0.12	0.18	0.09	0.02		0.54	0.06	3.23	0.27	3.83							
SALCIE CĂPREASCĂ				0.03	0.05	0.02	0.01		0.11	0.02	0.63	0.05	0.76							
MOLID	52.11	123.11	43.95	38.01	11.47			3.70	272.35	27.36	128.43	0.04	428.14							
<b>TOTAL</b>	<b>55.08</b>	<b>126.20</b>	<b>44.07</b>	<b>38.52</b>	<b>12.08</b>	<b>0.33</b>	<b>3.82</b>	<b>280.10</b>	<b>27.96</b>	<b>159.72</b>	<b>2.27</b>	<b>467.78</b>								
U.A.	Suprafață (ha)		Vârsta ani	Panta G	Semintș utilizabil				Compoziție				H.	Total volum brut						
	Par cursă	UA			%	S. tot														
540 A	18.00	22.70	64	15.00					0					467.78						
U.A.	FA	BR	PAM	SAC	MO	Volum														
540 A	30.57	4.48	3.83	0.76	428.14	467.78														
Total	30.57	4.48	3.83	0.76	428.14	467.78														
U.A.	Specia	Diametre		Înălțimi		Vârsta	Vol. arb	Nr. arb	Creșteri	Sortare dimensională						Coajă	Lemn foc		Volum brut	
		dt	dgc	ht	hc					G1	G2	G3	M1	M2	M3		LS	Total		VF
540 A	FA	28.65	37.67	23.67	23.67	64	0.99	31		1.50	2.37		0.31	0.36	0.22	0.09	0.27	25.45	1.91	30.57
	BR	47.00	47.00	29.00	29.00	64	2.24	2		1.47	0.59	0.12	0.05	0.02			0.25	1.98		4.48
	PAM	21.40	21.40	22.35	22.35	64	0.38	10			0.13		0.12	0.18	0.09	0.02	0.06	3.23	0.27	3.83
	SAC	23.00	23.00	19.00	19.00	64	0.38	2					0.03	0.05	0.02	0.01	0.02	0.63	0.05	0.76
	MO	27.18	31.92	27.92	27.92	64	0.82	519		52.11	123.11	43.95	38.01	11.47		3.70	27.36	128.43	0.04	428.14
Total U.A.: 540 A								564		55.08	126.20	44.07	38.52	12.08	0.33	3.82	27.96	159.72	2.27	467.78
Total General U.A.								564		55.08	126.20	44.07	38.52	12.08	0.33	3.82	27.96	159.72	2.27	467.78

Șef Ocol,

Întocmit,

Birou Fond Forestier,

Verificat,

VLAD FLORIN DANIEL

### ACT DE PUNERE ÎN VALOARE NR. 2300130603120

Unitate de Producție: I - Tihuța  
 Denumire A.P.V: 780 Paraul lui Clifor 5

Suprafață totală act - (ha): 11.0		Tratament: T. PRODUSE ACCIDENTALE I		Informații privind N.T.S.M.		Grupa de specii	Nr. de arbori	Volum												
Natura Produsului: PRODUSE ACCIDENTALE				Stâncării pe - (ha):		Rășinoase FAG	68 20	72.37 51.27												
Tehnologia de Exploatare: TRUNCHIURI SI CATARGE				Arbori putregăioși - (buc): 4																
Data inventarierii: 02.11.2023				cu un volum de - (mc): 7.10		Quercleee														
Anul exploatării: 2023				Iescații - (buc):		Diverse tari														
Procedeu de inventariere: FIR CU FIR				cu un volum de - (mc):		Diverse mol														
Clocan forma CIRCULARĂ nr.: PPBN1109						Total:	88	123.64												
Accesibilitate: 251-500																				
Specia	SORTARE DIMENSIONALĂ							Lemn lucru	Coajă	Lemn de foc		Volum brut								
	G1	G2	G3	M1	M2	M3	LS			Total	VF									
FAG	5.02	2.11		0.30	0.16	0.08	0.01	7.68	0.39	43.20	2.57	51.27								
BRAD	0.14	0.17	0.06	0.21	0.06		0.02	0.66	0.08	2.74		3.48								
MOLID	8.04	21.03	6.79	5.28	1.50		0.51	43.15	4.27	21.47		68.89								
<b>TOTAL</b>	<b>13.20</b>	<b>23.31</b>	<b>6.85</b>	<b>5.79</b>	<b>1.72</b>	<b>0.08</b>	<b>0.54</b>	<b>51.49</b>	<b>4.74</b>	<b>67.41</b>	<b>2.57</b>	<b>123.64</b>								
U.A.	Suprafață (ha)		Vârsta ani	Panta G	Semințis utilizabil				Total volum brut											
	Par cursă	UA			%	S. tot	Compoziție			H.										
586 A	4.00	11.30	69	15.00				0		35.81										
586 D	4.00	11.30	64	17.00				0		46.02										
588 B	3.00	19.70	119	16.00				0		41.81										
U.A.	FA	MO	BR	Volum																
586 A	4.56	31.25		35.81																
586 D	19.05	25.93	1.04	46.02																
588 B	27.66	11.71	2.44	41.81																
Total	51.27	68.89	3.48	123.64																
U.A.	Specia	Diametre		Înălțimi		Vârsta	Vol. arb	Nr. arb	Crestere	Sortare dimensională						Coajă	Lemn foc		Volum brut	
		dt	dcg	ht	hc					G1	G2	G3	M1	M2	M3		LS	Total		VF
586 A	FA	43.00	43.00	24.50	24.50	69	2.28	2		0.49	0.13		0.04	0.02	0.01		0.03	3.84	0.25	4.56
	MO	30.00	30.24	28.64	28.64	69	1.01	31		2.17	11.95	3.04	1.97	0.65		0.24	1.99	9.24		31.25
Total U.A.: 586 A									33	2.66	12.08	3.04	2.01	0.67	0.01	0.24	2.02	13.08	0.25	35.81
586 D	FA	46.29	46.29	26.14	26.14	64	2.72	7		1.92	0.74		0.11	0.06	0.02		0.15	16.05	0.94	19.05
	BR	20.67	20.67	19.00	19.00	64	0.35	3			0.02	0.03	0.20	0.06		0.02	0.04	0.67		1.04
	MO	27.93	27.92	28.24	28.24	64	0.93	28		2.86	7.91	3.29	3.04	0.78		0.25	1.83	5.97		25.93
Total U.A.: 586 D									38	4.78	8.67	3.32	3.35	0.90	0.02	0.27	2.02	22.69	0.94	46.02
588 B	FA	44.18	44.18	26.09	26.09	119	2.51	11		2.61	1.24		0.15	0.08	0.05	0.01	0.21	23.31	1.38	27.66
	BR	40.00	40.00	21.00	21.00	119	1.22	2		0.14	0.15	0.03	0.01			0.04	2.07		2.44	
	MO	47.50	47.50	34.00	34.00	119	2.93	4		3.01	1.17	0.46	0.27	0.07		0.02	0.45	6.26		11.71
Total U.A.: 588 B									17	5.76	2.56	0.49	0.43	0.15	0.05	0.03	0.70	31.64	1.38	41.81
Total General U.A.									88	13.20	23.31	6.85	5.79	1.72	0.08	0.54	4.74	67.41	2.57	123.64

Șef Ocol,

Întocmit,

Birou Fond Forestier,

Verificat,

VLAD FLORIN DANIEL

ACT DE PUNERE ÎN VALOARE NR. 2300130603180

Unitate de Producție: I - Tihuța  
Denumire A.P.V: 787 Sendroala

Suprafață totală act - (ha): 18.0 Tratament: T. PRODUSE ACCIDENTALE I Natura Produsului: PRODUSE ACCIDENTALE Tehnologia de Exploatare: SORTIMENTE SI MULTIPLI DE SORTIMENTE Data inventarierii: 27.11.2023 Anul exploatării: 2024 Procedeeul de inventariere: FIR CU FIR Cloacan forma CIRCULARĂ nr.: BN1119 Accesibilitate: 251-500	Informații privind N.T.S.M.		Grupa de specii	Nr. de arbori	Volum
	Stâncării pe - (ha): Arbori putregăioși - (buc): 26 cu un volum de - (mc): 4.65 Iescării - (buc): cu un volum de - (mc):		Rășinoase FAG Quercinee Diverse tari Diverse moi	849 4 2 9	876.8 6.45 1.34 16.61
			Total:	864	901.2

Specia	SORTARE DIMENSIONALĂ							Lemn lucru	Coajă	Lemn de foc		Volum brut
	G1	G2	G3	M1	M2	M3	LS			Total	VF	
BRAD	8.23	10.21	2.38	2.15	0.48		0.12	23.57	2.62	7.57	0.01	33.76
MOLID	80.22	304.77	98.42	76.81	23.07		7.75	591.04	59.49	192.51	0.03	843.04
PLOP TREMURĂTOR	0.86	2.99		0.33	0.15	0.02		4.35	0.54	11.72	1.08	16.61
PALȚIN DE MUNTE		0.05		0.03	0.02			0.10	0.01	0.58	0.03	0.69
FAG	0.41	0.45		0.05	0.04	0.02		0.97	0.05	5.43	0.37	6.45
MESTEACĂN		0.02		0.03	0.02	0.01		0.08	0.02	0.55	0.03	0.65
<b>TOTAL</b>	<b>89.72</b>	<b>318.49</b>	<b>100.80</b>	<b>79.40</b>	<b>23.78</b>	<b>0.05</b>	<b>7.87</b>	<b>620.11</b>	<b>62.73</b>	<b>218.36</b>	<b>1.55</b>	<b>901.20</b>

U.A.	Suprafață (ha)		Vârsta ani	Panta G	Semintș utilizabil				Total volum brut
	Par cursă	UA			%	S. tot	Compoziție		
266	18.00	22.50	69	20.00			0		901.20

U.A.	BR	MO	PLT	PAM	FA	ME	Volum
266	33.76	843.04	16.61	0.69	6.45	0.65	901.20
<b>Total</b>	<b>33.76</b>	<b>843.04</b>	<b>16.61</b>	<b>0.69</b>	<b>6.45</b>	<b>0.65</b>	<b>901.20</b>

U.A.	Specia	Diametre		Înălțimi		Vârsta	Vol. arb	Nr. arb	Creștere	Sortare dimensională						Coajă	Lemn foc		Volum brut	
		dt	dgc	ht	hc					G1	G2	G3	M1	M2	M3		LS	Total		VF
266	BR	33.78	34.10	26.10	26.10	69	1.25	27		8.23	10.21	2.38	2.15	0.48		0.12	2.62	7.57	0.01	33.76
	MO	30.36	30.91	28.61	28.61	69	1.03	822		80.22	304.77	98.42	76.81	23.07		7.75	59.49	192.51	0.03	843.04
	PLT	39.56	39.56	29.28	29.28	69	1.85	9		0.86	2.99		0.33	0.15	0.02		0.54	11.72	1.08	16.61
	PAM	28.00	28.00	28.00	28.00	69	0.69	1			0.05		0.03	0.02			0.01	0.58	0.03	0.69
	FA	40.50	40.50	22.50	22.50	69	1.61	4		0.41	0.45		0.05	0.04	0.02		0.05	5.43	0.37	6.45
	ME	28.00	28.00	25.00	25.00	69	0.65	1			0.02		0.03	0.02	0.01		0.02	0.55	0.03	0.65
<b>Total U.A.: 266</b>								<b>864</b>		<b>89.72</b>	<b>318.49</b>	<b>100.80</b>	<b>79.40</b>	<b>23.78</b>	<b>0.05</b>	<b>7.87</b>	<b>62.73</b>	<b>218.36</b>	<b>1.55</b>	<b>901.20</b>
<b>Total General U.A.</b>								<b>864</b>		<b>89.72</b>	<b>318.49</b>	<b>100.80</b>	<b>79.40</b>	<b>23.78</b>	<b>0.05</b>	<b>7.87</b>	<b>62.73</b>	<b>218.36</b>	<b>1.55</b>	<b>901.20</b>

Șef Ocol,

Întocmit,

Blrou Fond Forestier,

Verificat,

VLAD FLORIN DANIEL



265M 7,6 HA GF: SUP: TS: TP: SOL: -, EXPOZ.: ÎNCLINAREA : 0 G, ALTITUDINE: 1020,0 M. LIT: - TIPFL: -													ELM	P	M	VIR			C	AM	EL	PROVE-	VI	DENS	VOLUM		CRES
COMPOZIȚIA ACTUALĂ: COMPOZIȚIA ȚEL: SORT: VÂRSTA EXP:													ARB	R	RE	STA	D	H	L	ES	AG	NIENȚA	TA	-	MC/	MC/	MC/
SEM UTIL: SUBARB: DATECOMP: Alte date compl.,														P	GE	ANI	CM	M	P	TE	AJ		LI	CONS	HA	UA	HA
POL: ERZ: LUCRĂRIEXEC: LUCRĂRIPROP:																											
Total																0								00	0	0	00

266 22,5 HA GF:1-5N SUP:A TS:3333 TP:1311 SOL: 3301 Versant ondulat, EXPOZ.: V ÎNCLINAREA : 20 G, ALTITUDINE: 980,0 - 1100,0 M. LIT: cont. subț. TIPFL: Asperula - Dentaria Artificial de prod. super. rel. echien													ELM	P	M	VIR			C	AM	EL	PROVE-	VI	DENS	VOLUM		CRES
COMPOZIȚIA ACTUALĂ: 9MO 1BR COMPOZIȚIA ȚEL: 9MO 1BR SORT: MO Gros și f. gros, cherestea VÂRSTA EXP:110 ani													ARB	R	RE	STA	D	H	L	ES	AG	NIENȚA	TA	-	MC/	MC/	MC/
SEM UTIL: SUBARB: DATECOMP: Uscare slabă, Alte date compl.,														P	GE	ANI	CM	M	P	TE	AJ		LI	CONS	HA	UA	HA
POL: ERZ: LUCRĂRIEXEC: 2005 - T. igienă, 2012 - T. accidentale LUCRĂRIPROP: rãrituri pe 0,5S													MO	9	P	60	30	25	2		6	NEC	N	0,72	430	9675	108
Total													BR	1	IN	60	32	23	2	M	6	RN	N	0,08	44	900	12
Total																60								08	474	10665	120

267 44,5 HA GF:1-5N SUP:A TS:3333 TP:1311 SOL: 3301 Versant ondulat, EXPOZ.: SV ÎNCLINAREA : 20 G, ALTITUDINE: 980,0 - 1120,0 M. LIT: cont. subț. TIPFL: Asperula - Dentaria Artificial de prod. super. rel. echien													ELM	P	M	VIR			C	AM	EL	PROVE-	VI	DENS	VOLUM		CRES
COMPOZIȚIA ACTUALĂ: 9MO 1BR COMPOZIȚIA ȚEL: 9MO 1BR SORT: MO Gros și f. gros, cherestea VÂRSTA EXP:110 ani													ARB	R	RE	STA	D	H	L	ES	AG	NIENȚA	TA	-	MC/	MC/	MC/
SEM UTIL: SUBARB: DATECOMP: Uscare slabă, Rupturi izolate, Doborâturi izolate, Alte date compl.,														P	GE	ANI	CM	M	P	TE	AJ		LI	CONS	HA	UA	HA
POL: ERZ: LUCRĂRIEXEC: 2009 - T. igienă, 2012 - T. accidentale LUCRĂRIPROP: rãrituri pe 0,5S													MO	9	P	55	28	23	2		6	NEC	N	0,72	384	17088	114
Total													BR	1	IN	55	28	21	2	M	6	RN	N	0,08	38	1691	12
Total																55								08	422	18779	126

268 23,0 HA GF:1-5N SUP:A TS:3333 TP:1311 SOL: 3301 Versant ondulat, EXPOZ.: N ÎNCLINAREA : 20 G, ALTITUDINE: 980,0 - 1160,0 M. LIT: cont. subț. TIPFL: Asperula - Dentaria Artificial de prod. super. rel. echien													ELM	P	M	VIR			C	AM	EL	PROVE-	VI	DENS	VOLUM		CRES
COMPOZIȚIA ACTUALĂ: 10MO COMPOZIȚIA ȚEL: 8MO 2BR SORT: MO Gros și f. gros, cherestea VÂRSTA EXP:110 ani													ARB	R	RE	STA	D	H	L	ES	AG	NIENȚA	TA	-	MC/	MC/	MC/
SEM UTIL: SUBARB: DATECOMP: Uscare slabă, Alte date compl.,														P	GE	ANI	CM	M	P	TE	AJ		LI	CONS	HA	UA	HA
POL: ERZ: LUCRĂRIEXEC: 2012 - T. accidentale LUCRĂRIPROP: rãrituri pe 0,5S													MO	8	P	50	28	22	2		5	NEC	N	0,64	321	7383	107
Total													MO	2	IN	55	32	22	2	M	6	RN	N	0,16	80	1840	25
Total																50								08	401	9223	132

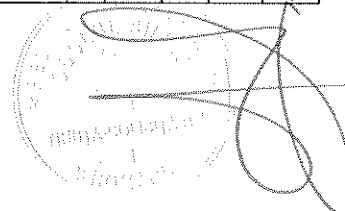
CONFIRMARE  
OPERATIUNILOR

ELM	P	M	VR			C	AM	EL	PROVE-	VI	DENS	VOLUM		CRES
ARB	R	RE	STA	D	H	L	ES	AG	NIENȚA	TA	-	MC/	MC/	MC/
	P	GE	ANI	CM	M	P	TE	AJ		LI	CONS	HA	UA	HA
584M 0,3 HA GF: SUP: TS: TP:														
SOL: -, EXPOZ.:														
ÎNCLINAREA : 0 G, ALTITUDINE: 1040,0 M.														
LIT: - TIPFL: -														
COMPOZIȚIA ACTUALĂ:														
COMPOZIȚIA ȚEL:														
SORT: VÂRSTA EXP:														
SEM UTIL:														
SUBARB:														
DATECOMP: Alte date compl.,														
POL: ERZ:														
LUCRĂRIEXEC:														
LUCRĂRIPROP:														
Total			0			0					00	0	0	00

ELM	P	M	VR			C	AM	EL	PROVE-	VI	DENS	VOLUM		CRES
ARB	R	RE	STA	D	H	L	ES	AG	NIENȚA	TA	-	MC/	MC/	MC/
	P	GE	ANI	CM	M	P	TE	AJ		LI	CONS	HA	UA	HA
586 A 11,3 HA GF:2-1B SUP:A TS:2333 TP:1111														
SOL: 3301 Vers. mijl. ondulat, EXPOZ.: N														
ÎNCLINAREA : 15 G, ALTITUDINE: 1000,0 - 1125,0 M.														
LIT: cont. subț. TIPFL: Asperula - Oxalis														
Nat. fundam. de prod. super. rel. echien														
COMPOZIȚIA ACTUALĂ: 9MO 1BR														
COMPOZIȚIA ȚEL: 9MO 1BR														
SORT: MO Gros și f. gros, cherestea VÂRSTA EXP:110 ani														
SEM UTIL:														
SUBARB:														
DATECOMP: Doborâturi izolate, Uscare slabă,														
Alte date compl.,														
POL: ERZ:														
LUCRĂRIEXEC: 2010 - T. igienă, 2014 - T. accidentale														
LUCRĂRIPROP: T. igienă														
Total			60			2					08	522	5900	12,1

ELM	P	M	VR			C	AM	EL	PROVE-	VI	DENS	VOLUM		CRES
ARB	R	RE	STA	D	H	L	ES	AG	NIENȚA	TA	-	MC/	MC/	MC/
	P	GE	ANI	CM	M	P	TE	AJ		LI	CONS	HA	UA	HA
586 B 17,1 HA GF:2-1B SUP:A TS:3332 TP:1341														
SOL: 3301 Vers. mijl. ondulat, EXPOZ.: SE														
ÎNCLINAREA : 22 G, ALTITUDINE: 1000,0 - 1140,0 M.														
LIT: cont. subț. TIPFL: Asperula - Dentaria														
Artificial de prod. mijl. rel. echien														
COMPOZIȚIA ACTUALĂ: 8MO 1FA 1BR														
COMPOZIȚIA ȚEL: 7MO 2BR 1FA														
SORT: MO Gros, cherest. VÂRSTA EXP:100 ani														
SEM UTIL:														
SUBARB:														
DATECOMP: Alte date compl.,														
POL: ERZ:														
LUCRĂRIEXEC: 2007 - curățiri; 2010 - T. igienă														
LUCRĂRIPROP: rărituri														
Total			35			3					09	223	3813	12,3

ELM	P	M	VR			C	AM	EL	PROVE-	VI	DENS	VOLUM		CRES
ARB	R	RE	STA	D	H	L	ES	AG	NIENȚA	TA	-	MC/	MC/	MC/
	P	GE	ANI	CM	M	P	TE	AJ		LI	CONS	HA	UA	HA
586 C 7,4 HA GF:2-1B SUP:A TS:3333 TP:1311														
SOL: 3301 Vers. mijl. ondulat, EXPOZ.: SE														
ÎNCLINAREA : 22 G, ALTITUDINE: 1060,0 - 1160,0 M.														
LIT: lipsă TIPFL: Asperula - Oxalis														
Tânăr nedefinit rel. echien														
COMPOZIȚIA ACTUALĂ: 3FA 5MO 2BR														
COMPOZIȚIA ȚEL: 5MO 3BR 2FA														
SORT: MO Gros, cherest. VÂRSTA EXP:100 ani														
SORT: BR Gros, cherestea														
SEM UTIL:														
SUBARB:														
DATECOMP: Alte date compl.,														
POL: ERZ:														
LUCRĂRIEXEC: 2010 - Împăduriri(poieni și goluri)														
LUCRĂRIPROP: degajări														
curățiri pe 0,4S														
Total			5			3					08	14	103	2,3





586 D 11,3 HA GF:2-1B SUP:A TS:2333 TP:1111 SOL: 3301 Vers. mijl. ondulat, EXPOZ.: N ÎNCLINAREA : 17 G, ALTITUDINE: 1020,0 - 1135,0 M. LIT: cont. subț. TIPFL: Asperula - Oxalis Artificial de prod. super. rel. plurien COMPOZIȚIA ACTUALĂ: 7MO 2FA 1BR COMPOZIȚIA ŢEL: 7MO 2FA 1BR SORT: MO Gros și f. gros, chereștea VĂRSTA EXP:110 ani														
ELM	P	M	VIR			C	AM	EL	PROVE-	VI	DENS	VOLUM		CRES
ARB	R	RE	STA	D	H	L	ES	AG	NIENȚA	TA	-	MC/	MC/	MC/
	P	GE	ANI	CM	M	P	TE	AJ		LI	CONS	HA	UA	HA
MO	4	P	55	28	25	2	I	2	NEC	N	0,32	191	2158	5,1
MO	3	IN	60	32	26	2	I	3	RN	N	0,24	151	1706	3,6
FA	2	IN	110	50	27	3	I	4	RN	S	0,16	80	904	0,9
BR	1	IN	70	38	26	2	M	4	RN	N	0,08	52	588	1,0
SEM UTIL:														
SUBARB:														
DATECOMP:Doborâturi izolate, Uscare slabă,														
Alte date compl.,														
POL: ERZ:														
LUCRĂRIEXEC:2014 - T. accidentale														
LUCRĂRIPROP:T. igienă														
Total														
			55			2					0,8	474	5356	10,6

586M 0,9 HA GF: SUP: TS: TP: SOL: -, EXPOZ.: ÎNCLINAREA : 0 G, ALTITUDINE: 1140,0 M. LIT: - TIPFL: -														
ELM	P	M	VIR			C	AM	EL	PROVE-	VI	DENS	VOLUM		CRES
ARB	R	RE	STA	D	H	L	ES	AG	NIENȚA	TA	-	MC/	MC/	MC/
	P	GE	ANI	CM	M	P	TE	AJ		LI	CONS	HA	UA	HA
COMPOZIȚIA ACTUALĂ:														
COMPOZIȚIA ŢEL:														
SORT: VĂRSTA EXP:														
SEM UTIL:														
SUBARB:														
DATECOMP:Alte date compl.,														
POL: ERZ:														
LUCRĂRIEXEC:														
LUCRĂRIPROP:														
Total														
			0			0					0,0	0	0	0,0

588 A 3,2 HA GF:2-1B SUP:A TS:3333 TP:1311 SOL: 3301 Vers. mijl. ondulat, EXPOZ.: NE ÎNCLINAREA : 18 G, ALTITUDINE: 1000,0 - 1050,0 M. LIT: cont. subț. TIPFL: Asperula - Dentaria Artificial de prod. super. rel. echien COMPOZIȚIA ACTUALĂ: 8MO 1BR 1FA COMPOZIȚIA ŢEL: 8MO 1BR 1FA SORT: MO Gros și f. gros, chereștea VĂRSTA EXP:110 ani														
ELM	P	M	VIR			C	AM	EL	PROVE-	VI	DENS	VOLUM		CRES
ARB	R	RE	STA	D	H	L	ES	AG	NIENȚA	TA	-	MC/	MC/	MC/
	P	GE	ANI	CM	M	P	TE	AJ		LI	CONS	HA	UA	HA
MO	8	P	35	22	16	2		2	NEC	V	0,72	229	733	12,8
BR	1	IN	35	20	14	2	I	2	RN	V	0,09	24	77	1,4
FA	1	IN	35	16	12	3	I	3	RN	N	0,09	13	42	0,9
SEM UTIL:														
SUBARB:														
DATECOMP:Doborâturi izolate, Alte date compl.,														
POL: ERZ:														
LUCRĂRIEXEC:2014 - rărituri														
LUCRĂRIPROP:rărituri														
Total														
			35			2					0,9	266	852	15,1

588 B 19,7 HA GF:2-1B SUP:A TS:3332 TP:1341 SOL: 3301 Vers. mijl. ondulat, EXPOZ.: NE ÎNCLINAREA : 16 G, ALTITUDINE: 1040,0 - 1130,0 M. LIT: subț. într. TIPFL: Asperula - Oxalis Nat. fundam. de prod. mijl. rel. plurien COMPOZIȚIA ACTUALĂ: 4MO 4FA 2BR COMPOZIȚIA ŢEL: 4MO 3BR 3FA SORT: MO Gros, cherest. VĂRSTA EXP:100 ani														
ELM	P	M	VIR			C	AM	EL	PROVE-	VI	DENS	VOLUM		CRES
ARB	R	RE	STA	D	H	L	ES	AG	NIENȚA	TA	-	MC/	MC/	MC/
	P	GE	ANI	CM	M	P	TE	AJ		LI	CONS	HA	UA	HA
MO	3	IN	170	66	33	3	M	6	RN	N	0,09	65	1281	0,3
FA	3	IN	170	54	29	3	M	6	RN	N	0,09	86	1694	0,2
BR	2	IN	110	40	27	3	M	6	RN	N	0,06	53	1044	0,4
MO	1	IN	110	28	25	3	M	6	RN	N	0,03	11	217	0,2
FA	1	IN	110	32	26	3	M	6	RN	N	0,03	33	680	0,2
SEM UTIL: 4MO 3BR 3FA /0,5 S, mixt														
SUBARB:														
DATECOMP:Doborâturi izolate, Uscare slabă,														
Alte date compl.,														
POL: ERZ:														
LUCRĂRIEXEC:2007 - T. accidentale														
LUCRĂRIPROP:T. progresive (racord.), împăd.														
ajutorarea regenerării naturale îngrijirea semințişului														
Total														
			110			3					0,3	248	4886	1,3

CONFIRMARE ORIGINAL





441M 7,8 HA GF: SUP: TS: TP: SOL: -, EXPOZ.: ÎNCLINAREA : 0 G, ALTITUDINE: 1010,0 - 1080,0 M. LIT: - TIPFL: -													ELM	P	M	VIR			C	AM	EL	PROVE-	VI	DENS	VOLUM		CRES
													ARB	R	RE	STA	D	H	L	ES	AG	NENȚA	TA	--	MC/	MC/	MC/
COMPOZIȚIA ACTUALĂ: COMPOZIȚIA ȚEL: SORT: VÂRSTA EXP:														P	GE	ANI	CM	M	P	TE	AJ		LI	CONS	HA	UA	HA
SEM UTIL: SUBARB: DATECOMP: Alte date compl.,																											
POL: ERZ: LUCRĂRIEXEC: LUCRĂRIPROP:																											
Total																0			0					00	0	0	00

442M 6,2 HA GF: SUP: TS: TP: SOL: -, EXPOZ.: ÎNCLINAREA : 0 G, ALTITUDINE: 1080,0 - 1160,0 M. LIT: - TIPFL: -													ELM	P	M	VIR			C	AM	EL	PROVE-	VI	DENS	VOLUM		CRES
													ARB	R	RE	STA	D	H	L	ES	AG	NENȚA	TA	--	MC/	MC/	MC/
COMPOZIȚIA ACTUALĂ: COMPOZIȚIA ȚEL: SORT: VÂRSTA EXP:														P	GE	ANI	CM	M	P	TE	AJ		LI	CONS	HA	UA	HA
SEM UTIL: SUBARB: DATECOMP: Alte date compl.,																											
POL: ERZ: LUCRĂRIEXEC: LUCRĂRIPROP:																											
Total																0			0					00	0	0	00

527 A 24,0 HA GF:1-5N SUP:A TS:2333 TP:1111 SOL: 3301 Vers. mijl. ondulat, EXPOZ.: V ÎNCLINAREA : 15 G, ALTITUDINE: 1050,0 - 1223,0 M. LIT: subț. intr. TIPFL: Asperula - Dentaria Nat. fundam. de prod. super. rel. echien													ELM	P	M	VIR			C	AM	EL	PROVE-	VI	DENS	VOLUM		CRES
													ARB	R	RE	STA	D	H	L	ES	AG	NENȚA	TA	--	MC/	MC/	MC/
COMPOZIȚIA ACTUALĂ: 10MO COMPOZIȚIA ȚEL: 10MO SORT: MO Gros și f. gros, cherestea VÂRSTA EXP: 110 ani														P	GE	ANI	CM	M	P	TE	AJ		LI	CONS	HA	UA	HA
SEM UTIL: SUBARB: DATECOMP: Alte date compl.,																											
POL: ERZ: LUCRĂRIEXEC: 2006 - T. igienă; 2011 - T. accidentale LUCRĂRIPROP: T. igienă																											
Total																70			2					07	441	10584	94

527 B 1,4 HA GF:1-5N SUP:A TS:2312 TP:1121 SOL: 4101 Vers. mijl. ondulat, EXPOZ.: V ÎNCLINAREA : 15 G, ALTITUDINE: 1200,0 M. LIT: cont. subț. TIPFL: Vaccinium Nat. fundam. de prod. mijl. rel. echien													ELM	P	M	VIR			C	AM	EL	PROVE-	VI	DENS	VOLUM		CRES
													ARB	R	RE	STA	D	H	L	ES	AG	NENȚA	TA	--	MC/	MC/	MC/
COMPOZIȚIA ACTUALĂ: 1PAM5MO 2FA 2BR COMPOZIȚIA ȚEL: 6MO 2FA 2BR SORT: MO Gros, cherest. VÂRSTA EXP: 100 ani														P	GE	ANI	CM	M	P	TE	AJ		LI	CONS	HA	UA	HA
SEM UTIL: SUBARB: DATECOMP: Alte date compl.,																											
POL: ERZ: LUCRĂRIEXEC: LUCRĂRIPROP: T. igienă																											
Total																80			3					07	321	449	66

S.C. BIOS&CO SRL TIMIȘOARA

Nr. 168/30.03.2015

1657  
30 03 2015

PROCES VERBAL

al Conferinței a II-a de amenajare, privind soluțiile tehnice prevăzute în amenajarea fondului forestier proprietate publică a Comunei Prundu Bârgăului și privată a Parohiei Susenii Bârgăului și a Parohiei Prundu Bârgăului, județul Bistrița-Năsăud, organizat în U.P I Tihuța, din raza de activitate a Comisariatului de Regim Silvic și Cinegetic Cluj-Napoca.

Participanți:

1. ing. Munteanu Ion - delegat M.M.A.P.
2. ing. Țacăl Dan Mihai - reprezentant custode  
(Arie protejată "ROSCI0051 Cușma")
3. ing. Sut Vasile - șef O.S. Tihuța-Colibița R.A.
4. Crisan Doru Toader -- primar comuna Prundu Bârgăului
5. Jauca Ioan -- reprezetant Parohia Prundu Bârgăului
6. Pugna Gabriel -- reprezentant Parohia Susenii Bârgăului
7. dr. ing. Banu Constantin - specialist C.T.A.P.
8. ing. Mișcoi Marius - șef proiect S.C. BIOS&CO S.R.L.

Official stamps include:  
- A circular stamp of the National Institute for Silviculture and Hunting (I.N.S.C.).  
- A circular stamp of the Local Public Administration of Tihuța, Bistrița-Năsăud County.  
- A circular stamp of the National Institute for Silviculture and Hunting, Bistrița-Năsăud County, Prundu Bârgăului.  
- A circular stamp of the Forest Management Office (O.S.) Tihuța-Colibița.  
- A circular stamp of the Parohia Prundu Bârgăului.  
- A circular stamp of the Parohia Susenii Bârgăului.  
- A rectangular stamp of the State Forestry Administration (A.P.E.S.T.A.T.) with the text 'de către Ministerul Mediului și Pădurilor' and 'data 30.03.2015'.

**CONFORM CU ORIGINALUL**

Obiect:

În conformitate cu prevederile "Normelor tehnice pentru amenajarea pădurilor" ediția 1986 și 2000, ne-am întrunit pentru a analiza și aviza soluțiile tehnice și planurile de amenajament propuse de proiectant la amenajarea fondului forestier proprietate publică a Comunei Prundu Bârgăului, „U.P. I Tihuța”, județul Bistrița-Năsăud.

Conform datelor prezentate și în urma discuțiilor purtate s-au stabilit următoarele:

Official stamp of the State Forestry Administration (A.P.E.S.T.A.T.) with handwritten text: "REGISTRUL STATULUI", "S.C. BIOS&CO S.R.L.", "Tihuța", "30.03.2015".

MINISTERUL MEDIULUI, APELOR ȘI PĂDURILOR  
Comisia tehnică de avizare pentru silvicultură

AVIZ CTAS nr. 490 din 02.03.2016

pentru amenajamentul silvic al fondului forestier proprietate publică aparținând  
comunei Prundu Bârgăului și proprietate privată aparținând Parohiei Susenii Bârgăului și  
Parohiei Prundu Bârgăului, Unitatea de Producție I Tihuța, județul Bistrița-Năsăud

**1. Au participat la ședința de avizare:**

Președinte de ședință: Dănuț Iacob

Membri CTAS: Florin Achim, Ciprian Bădescu, Marian Tudoran, Banu Constantin, Cristea Ioan,  
Gheorghe Gheorghică, Macău Cristian, Marius Cristea.

**2. Din analiza făcută în cadrul ședinței de avizare a rezultat:**

- amenajamentul silvic al fondului forestier, proprietate publică aparținând comunei Prundu Bârgăului și proprietate privată aparținând Parohiei Susenii Bârgăului și Parohiei Prundu Bârgăului, Unitatea de Producție I Tihuța, județul Bistrița-Năsăud, s-a elaborat de S.C. Bios&Co SRL Timișoara, șef proiect ing. Marius Mișcoi, expert CTAP dr.ing. Constantin Banu.

- amenajamentul silvic al fondului forestier, proprietate publică aparținând comunei Prundu Bârgăului și proprietate privată aparținând Parohiei Susenii Bârgăului și Parohiei Prundu Bârgăului, Unitatea de Producție I Tihuța, județul Bistrița-Năsăud, a fost avizat cu procesul verbal CTAP nr. 6 din 04.05.2015, recepționat de beneficiar și verificat de I.T.R.S.V. Chuj.

- perioada de aplicare a amenajamentului silvic al fondului forestier, proprietate publică aparținând comunei Prundu Bârgăului și proprietate privată aparținând Parohiei Susenii Bârgăului și Parohiei Prundu Bârgăului, Unitatea de Producție I Tihuța, județul Bistrița-Năsăud este 01.01.2015 – 31.12.2024.

**3. Cu ocazia examinării amenajamentului, Comisia a constatat următoarele:**

Documentele privind proprietatea: Titlurile de proprietate nr. 2215/13.06.2003, nr. 2217/25.06.2003, nr. 2216/13.06.2003, nr. 371/22.05.2002, nr. 54317/19.05.2004, nr. 542333/03.08.2004, nr. 573794/31.03.2010, nr. 1603/21.10.2002 și nr. 362200/13.04.2005, Procesele verbale de punere în posesie nr. 308/24.07.2007 și nr. 2009/24.04.2009 și Actul de donație nr. 549/4.06.2004.

Suprafața inclusă în amenajament este de 3852,8 ha, a făcut parte din O.S. Prundu Bârgăului (U.P. I Heniu și U.P. II Tihuța), O.S. Ilva Mică (U.P. VI Obârșia Leșului) și O.S. Dorna Candrenilor (U.P. V Dornășoara) și are ca folosințe: păduri și terenuri destinate împăduririi sau reîmpăduririi – 3385,8 ha din care terenuri de reîmpădurit – 2,0 ha, terenuri afectate gospodăririi silvice – 36,5 ha, terenuri neproductive – 4,8 ha, terenuri scoase temporar din fondul forestier – 425,7 ha (transmise prin acte normative – 5,3 și ocupații și litigii – 420,4 ha).

- Suprafața încadrată în grupa I funcțională este de 1778,8 ha;

- Suprafața încadrată în grupa a II a funcțională este de 1607,0 ha.

- Structura fondului forestier (date medii):

compoziție: 57MO 33FA 7BR 1LA 1PAM 1CA; vârsta medie: 63 ani; volumul la ha: 291 m<sup>3</sup>;  
consistența medie: 0,76; clasa de producție medie: II.8; indicele de creștere curentă: 8,4 m<sup>3</sup>/ha; fond  
lemnos total: 985549 m<sup>3</sup>.

Procesul de producție s-a organizat în următoarele subunități de gospodărire:

S.U.P. A – Codru regulat – sortimente obișnuite: .....2552,3 ha;


S.U.P. M – Păduri supuse regimului de conservare deosebită: .....831,5 ha.

Bazele de amenajare:

- regim: codru;

- compoziția țel: corespunzătoare tipului natural fundamental de pădure pentru arboretele  
exploatabile și compoziția țel la exploatabilitate pentru celelalte arborete;

- tratamente: tăieri progresive și tăieri succesive;



CONFORTUL  
ORIGINALUL

- exploatabilitatea: de protecție pentru arboretele încadrate în grupa I funcțională și tehnică pentru arboretele încadrate în grupa a II a funcțională;
- ciclu: S.U.P. A – 110 ani.

Posibilitatea:

- Posibilitatea de produse principale: 3340 m<sup>3</sup>/an;
- Posibilitatea de produse secundare: 4254 m<sup>3</sup>/an, din care rărituri 4128 m<sup>3</sup>/an;
- Volum maxim posibil de extras prin lucrări de conservare: 784 m<sup>3</sup>/an.

Lucrări prevăzute în deceniul în curs:

- asigurarea regenerării naturale: 355,6 ha;
- îngrijirea culturilor tinere: 133,1 ha;
- degajări: 124,1 ha;
- curățiri: 192,9 ha, 1263 m<sup>3</sup>;
- rărituri: 1098,6 ha, 41280 m<sup>3</sup>;
- tăieri de regenerare: 268,5 ha, 33402 m<sup>3</sup>, din care:
  - tăieri progresive: 260,6 ha, 31974 m<sup>3</sup>;
  - tăieri succesive: 7,9 ha, 1428 m<sup>3</sup>.
- tăieri de igienă: 1127,5 ha, 9045 m<sup>3</sup>;
- lucrări de conservare: 263,9 ha, 7842 m<sup>3</sup>;
- împăduriri: 77,2 ha.

**4. Concluzii rezultate:**

Se propune avizarea favorabilă a amenajamentului silvic al fondului forestier, proprietate publică aparținând comunei Prundu Bârgăului și proprietate privată aparținând Parohiei Susenii Bârgăului și Parohiei Prundu Bârgăului, Unitatea de Producție I Tihuța, județul Bistrița-Năsăud. Beneficiarii au obligația de a parcurge procedura legală de avizare de mediu, conform H.G. 1076/2004 privind stabilirea procedurii de realizare a evaluării de mediu pentru planuri și programe.

**5. Comisia:**


**AVIZEAZĂ FAVORABIL**

Amenajamentul silvic al fondului forestier proprietate publică aparținând comunei Prundu Bârgăului și proprietate privată aparținând Parohiei Susenii Bârgăului și Parohiei Prundu Bârgăului, Unitatea de Producție I Tihuța, județul Bistrița-Năsăud


6. Difuzarea prezentului aviz către toți factorii interesați se va face prin grija secretariatului CTAS din minister.

Președinte CTAS,  
Secretar de Stat

Erika STANCIU



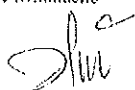

Red. Marius Cristea/3 ex.  
Data: 03.03.2016



Director  
Dănuț Jacob



Director general  
Ilie Mihalache

CONFORM CU  
ORIGINALUL








*[Handwritten signature]*  
[Faint, illegible text]












PRIMARIA PRUNDU BARGAULUI  
OS Tihuta Colibita RA













Stamp: PRIMARIA PRUNDU BARGAULUI  
Tihuta Colibita RA